



PREFEITURA MUNICIPAL DE SANTA LUZIA
Secretaria Municipal de Segurança Pública, Trânsito e Transportes

ESTUDO TÉCNICO PARA OPERAÇÃO DOS RADARES - RESOLUÇÃO Nº 798/2020 DO CONTRAN

**ANEXO I- LEVANTAMENTO TÉCNICO - CONTROLADOR DE VELOCIDADE: ESTUDO TÉCNICO
PARA O LOCAL DE INSTALAÇÃO DOS EQUIPAMENTOS**

1 – IDENTIFICAÇÃO DO ÓRGÃO OU ENTIDADE COM CIRCUNSCRIÇÃO SOBRE A VIA:

Razão Social	Secretaria Municipal de Segurança Pública, Trânsito e Transportes
CNPJ	18.715.409/0001-50
Município/UF	Santa Luzia / Minas Gerais
Data início da operação	06/09/2023
Data de elaboração	23/10/2025

2 – CARACTERÍSTICAS DO LOCAL/TRECHO DA VIA:

Endereço: Rua 127 – esquina com Av. Brasília		Município: Santa Luzia / MG			
Coordenadas Geográficas:		Latitude: -19.780464°		Longitude: -43.907553°	
Quantidade de Faixas Fiscalizadas: 01			VMD: 3.470		
Faixa	Via	Sentido	Bairro > Bairro	Geometria	
Fx1	Pista Marginal	Decrescente (SD)	B. Chácaras > B. Belo Vale	Plano	Curva
Classificação Viária: Via Urbana - Local			Tipo de Pista: Pista Simples		
Trânsito de Vulneráveis:	<input checked="" type="checkbox"/> Crianças		<input checked="" type="checkbox"/> Ciclistas		
	<input checked="" type="checkbox"/> Pessoa com Deficiência		<input checked="" type="checkbox"/> Veículos não motorizados		
	<input checked="" type="checkbox"/> Pedestres		<input type="checkbox"/> Trânsito de animais selvagens		
	Outros:				
Obras de Arte:	<input type="checkbox"/> Passarela		<input type="checkbox"/> Ponte		
	<input type="checkbox"/> Passagem subterrânea		<input type="checkbox"/> Pórtico		
	<input type="checkbox"/> Viaduto		<input type="checkbox"/> Linha Férrea		
	Outras:				



PREFEITURA MUNICIPAL DE SANTA LUZIA
Secretaria Municipal de Segurança Pública, Trânsito e Transportes

ESTUDO TÉCNICO PARA OPERAÇÃO DOS RADARES - RESOLUÇÃO Nº 798/2020 DO CONTRAN

**ANEXO I- LEVANTAMENTO TÉCNICO - CONTROLADOR DE VELOCIDADE: ESTUDO TÉCNICO
PARA O LOCAL DE INSTALAÇÃO DOS EQUIPAMENTOS**

3 – VELOCIDADE:

Velocidade Regulamentada para o local ou trecho de instalação do equipamento (Km/h): 40 km/h

4 – AUTORIDADE DE TRÂNSITO COM CIRCUNSCRIÇÃO SOBRE A VIA:

Nome: Carlos Aparecido da Lomba Pedro

Matrícula nº: 38757

Assinatura:



PREFEITURA MUNICIPAL DE SANTA LUZIA
Secretaria Municipal de Segurança Pública, Trânsito e Transportes

ESTUDO TÉCNICO PARA OPERAÇÃO DOS RADARES - RESOLUÇÃO Nº 798/2020 DO CONTRAN

**ANEXO I- LEVANTAMENTO TÉCNICO - CONTROLADOR DE VELOCIDADE: ESTUDO TÉCNICO
PARA O LOCAL DE INSTALAÇÃO DOS EQUIPAMENTOS**

RELATÓRIO FOTOGRÁFICO





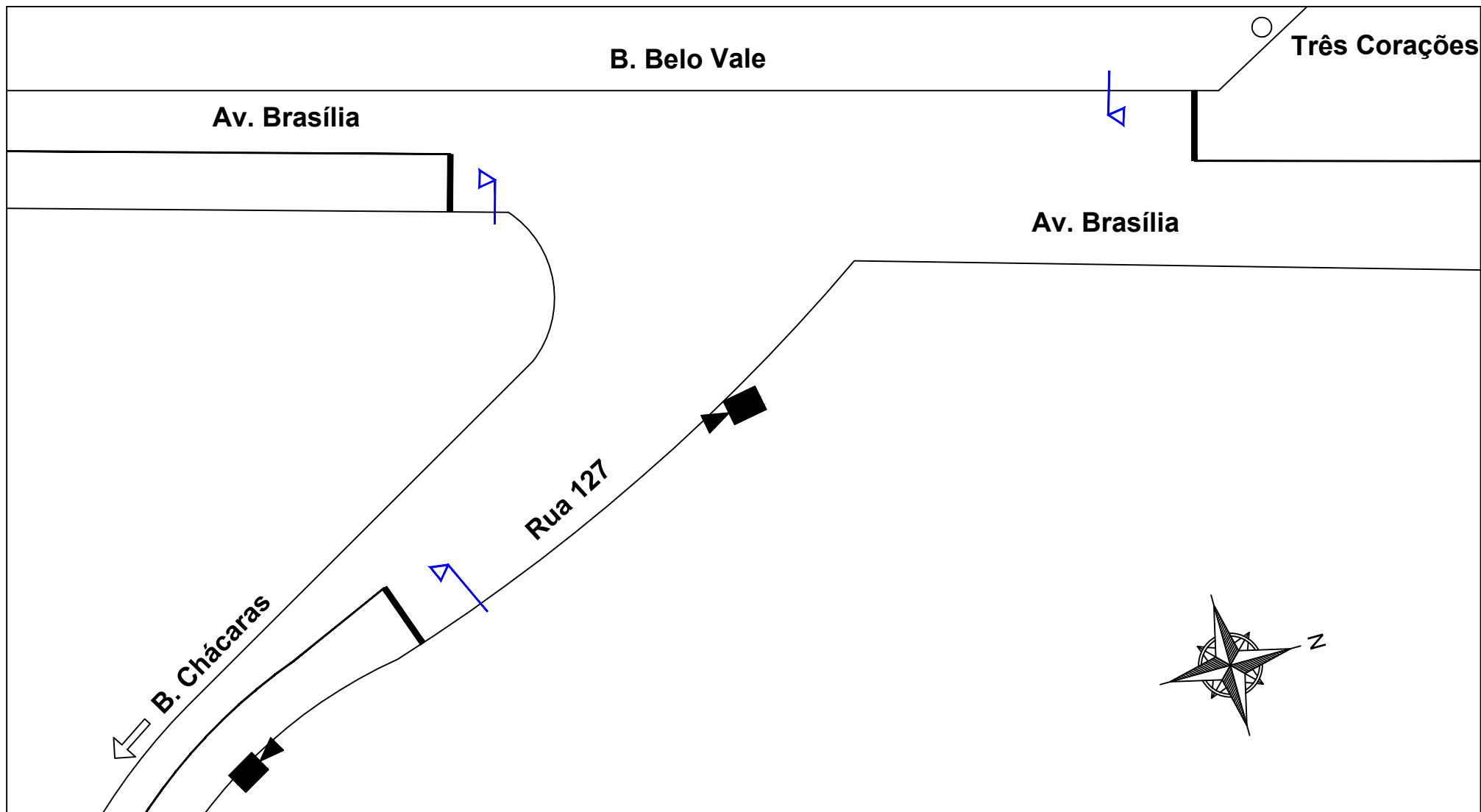
PREFEITURA MUNICIPAL DE SANTA LUZIA
Secretaria Municipal de Segurança Pública, Trânsito e Transportes



ESTUDO TÉCNICO PARA OPERAÇÃO DOS RADARES - RESOLUÇÃO Nº 798/2020 DO CONTRAN

**ANEXO I- LEVANTAMENTO TÉCNICO - CONTROLADOR DE VELOCIDADE: ESTUDO TÉCNICO
PARA O LOCAL DE INSTALAÇÃO DOS EQUIPAMENTOS**

VISTA AÉREA DO LOCAL ANTES DA INSTALAÇÃO





	 <div>PREFEITURA SANTA LUZIA</div>	PREFEITURA MUNICIPAL DE SANTA LUZIA				
		LEVANTAMENTO TÉCNICO PARA OPERAÇÃO DOS RADARES				
		INSTALAÇÃO CONTROLADORES FIXOS DE AVANÇO DE SINAL VERMELHO - CROQUI				
	EMPRESA SITRAN SINALIZAÇÃO DE TRÂNSITO INDUSTRIAL LTDA.	LOCAL DO EQUIPAMENTO			COORDENADAS GEOGRÁFICAS	
		Rua 127 - esquina com Av. Brasília - Santa Luzia/MG			Latitude	Longitude
		TIPO DO EQUIPAMENTO	MARCA	MODELO		
		AVANÇO DE SINAL VERMELHO	PERKONS	SMARTPK		
			ESCALA S/E	-19.780464°	-43.907553°	